

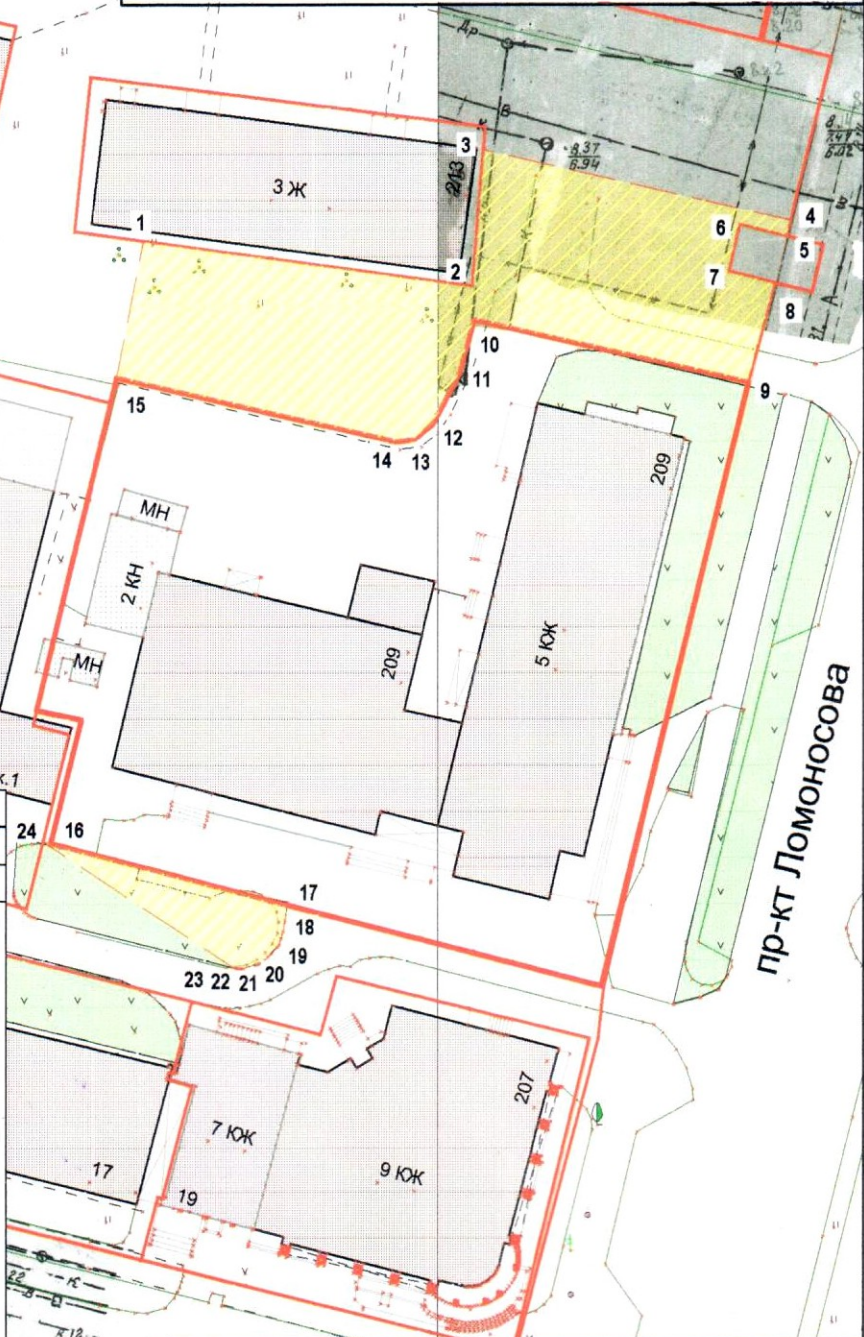
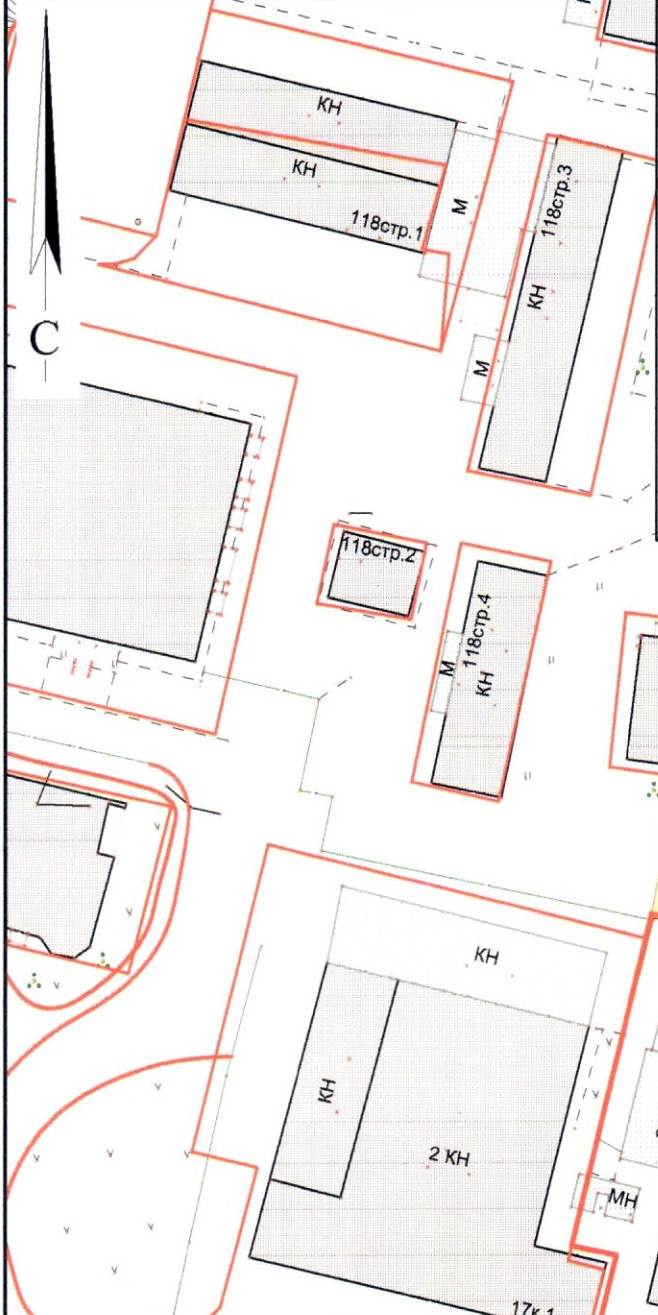
КАРТА-СХЕМА ГРАНИЦ ПРИЛЕГАЮЩИХ ТЕРРИТОРИЙ

нежилого здания расположенного по адресу:
Российская Федерация, Архангельская область,
муниципальное образование "Город Архангельск",
город Архангельск, проспект Ломоносова, дом 209
(кадастровый номер объекта капитального строительства
29:22:040743:38)

УТВЕРЖДЕНА

Постановлением Администрации
муниципального образования "Город Архангельск"



от "08" 10 2019 г. № 1603



Система координат МСК-29

Обозначение характерных точек границ	координаты, м	
	X	Y
1	652297.35	2519492.95
2	652294.28	2519523.60
3	652306.95	2519524.14
4	652301.56	2519552.95
5	652300.05	2519552.64
6	652300.98	2519548.19
7	652296.55	2519547.37
8	652295.64	2519551.71
9	652286.40	2519549.58
10	652291.21	2519523.92
11	652286.21	2519522.74
12	652281.42	2519520.42
13	652280.01	2519518.74
14	652279.70	2519517.13
15	652284.65	2519490.94
16	652241.38	2519486.49
17	652236.57	2519508.68
18	652234.08	2519508.34
19	652232.91	2519508.00
20	652231.41	2519506.70
21	652231.05	2519506.16
22	652230.62	2519504.81
23	652230.64	2519503.88
24	652241.53	2519485.76

УСЛОВНЫЕ ОБОЗНАЧЕНИЯ:

-  изображение границ земельного участка по проспекту Ломоносова, дом 209
-  изображение границ прилегающих территорий

Масштаб 1 : 700